







LEGENDA

-  Granica pasa drogowego
-  Linia rozgraniczająca teren inwestycji
-  Granica działki
-  Remontowana droga gruntowa

Inwestor: Stowarzyszenie Wielkie Jeziora Mazurskie 2020
ul. Kolejowa 6, 11-730 Mikołajki

Gmina Pisz
ul. G. Gizewiusza 5, 12-200 Pisz

Jednostka projektowa:

ARKAS-PROJEKT ARKAS-PROJEKT
Sp. z o.o. Sp. k.

al. Piłsudskiego 70A, 10-450 Olsztyn, tel: (+089) 532 45 00, fax: (+089) 532 45 10

Numer sprawy: 13/2017

Nazwa dokumentacji:
Opracowanie dokumentacji dla projektu pn. "Mazurska Pętla Rowerowa" Zadanie 1 - Opracowanie kompletnej dokumentacji projektowo - kosztorysowej budowy ścieżek rowerowych w ramach Projektu Mazurska Pętla Rowerowa dla Etapu II MPR - tzw. Południowo - wschodni Trakt Rowerowy Krainy Wielkich Jezior Mazurskich zostanie zlokalizowany w granicach administracyjnych gmin: Orzysz, Pisz, Ruciane-Nida, przebiegać będzie przez miejscowości: Cierpięty-Okartowo-Kwik-Pisz-Wiertel-Karwica-Krzyże-Ruciane-Nida-Iznota."

Odcinek: Miejscowość Kwik - KM wg PFU 116+140 - 120+301

Tytuł rysunku: Plan sytuacyjny

Branża: Drogowa

Projektant: mgr inż. Arkadiusz Obidziński w specjalności drogowej WAM/0014/POOD/08

Opracowała: inż. Łukasz Czerniawski

Sprawdzający: mgr inż. Krystian Obidziński w specjalności drogowej WAM/0096/POOD/09

Nr arch.: 283-ARKAS/OLS/2017	Stadium: PW	Data: 03.2018	Skala: 1:1000	Nr rys.: 2.2
------------------------------	-------------	---------------	---------------	--------------